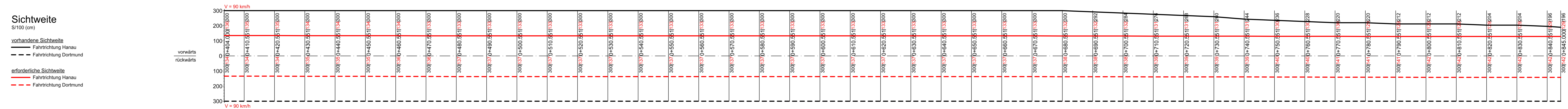
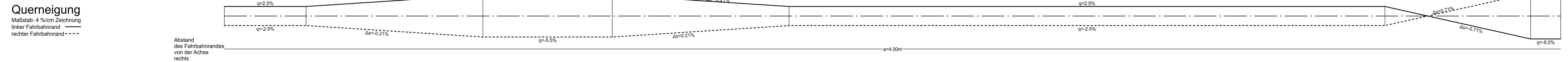
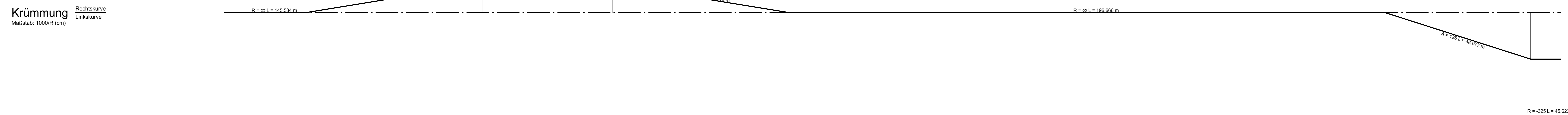
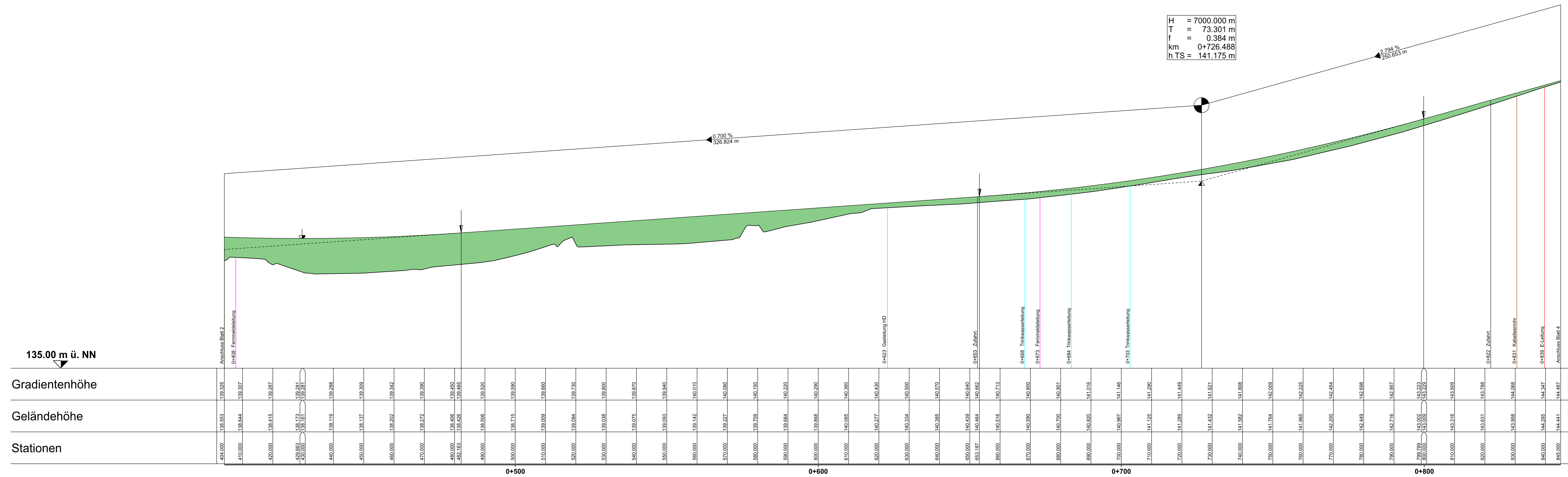

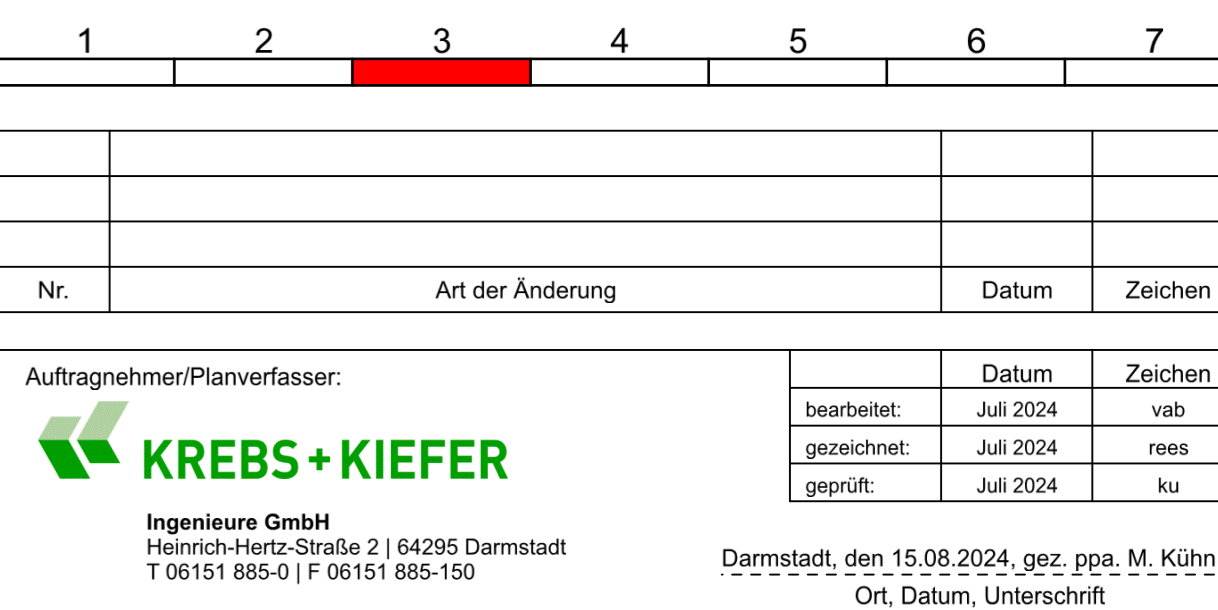
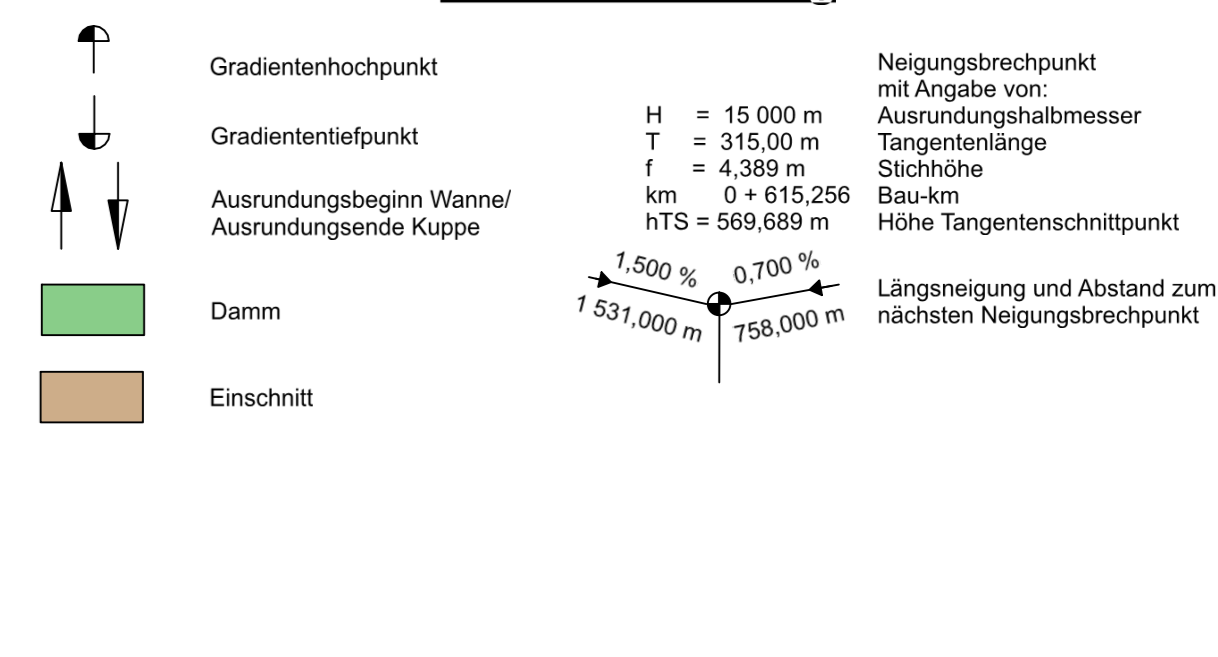


Die dargestellten Leitungen wurden aus Bestandsplänen der Versorgungsträger übernommen.
Für die Richtigkeit der Höhe wird keine Gewähr übernommen



Zeichenerklärung



FESTSTELLUNGSENTWURF

Straße: L3011	Unterlage / Blatt-Nr.: 6 / 3
Beginn: zw. NK 5916 043 u. NK 5916 075 Station 0,862 Ende: zw. NK 5916 075 u. NK 5916 006 Station 2,436 Hessen ID: 00296	Höhenplan Bau-km 0+404 bis 0+445 Maßstab: 1 : 500 / 50

L 3011 Hofheim - Lorschbach

Endausbau der L3011 mit Radweg

von Bau-km 0+000 bis Bau-km 1+973

Aufgestellt:
 Darmstadt, den 06.11.2024
 Hossen Mobil
 - Dezernat Planung und Bau Südhessen (PB15) -

I. A. gez. A. Bergen
 A. Bergen - Fachdezernat PB 15.5