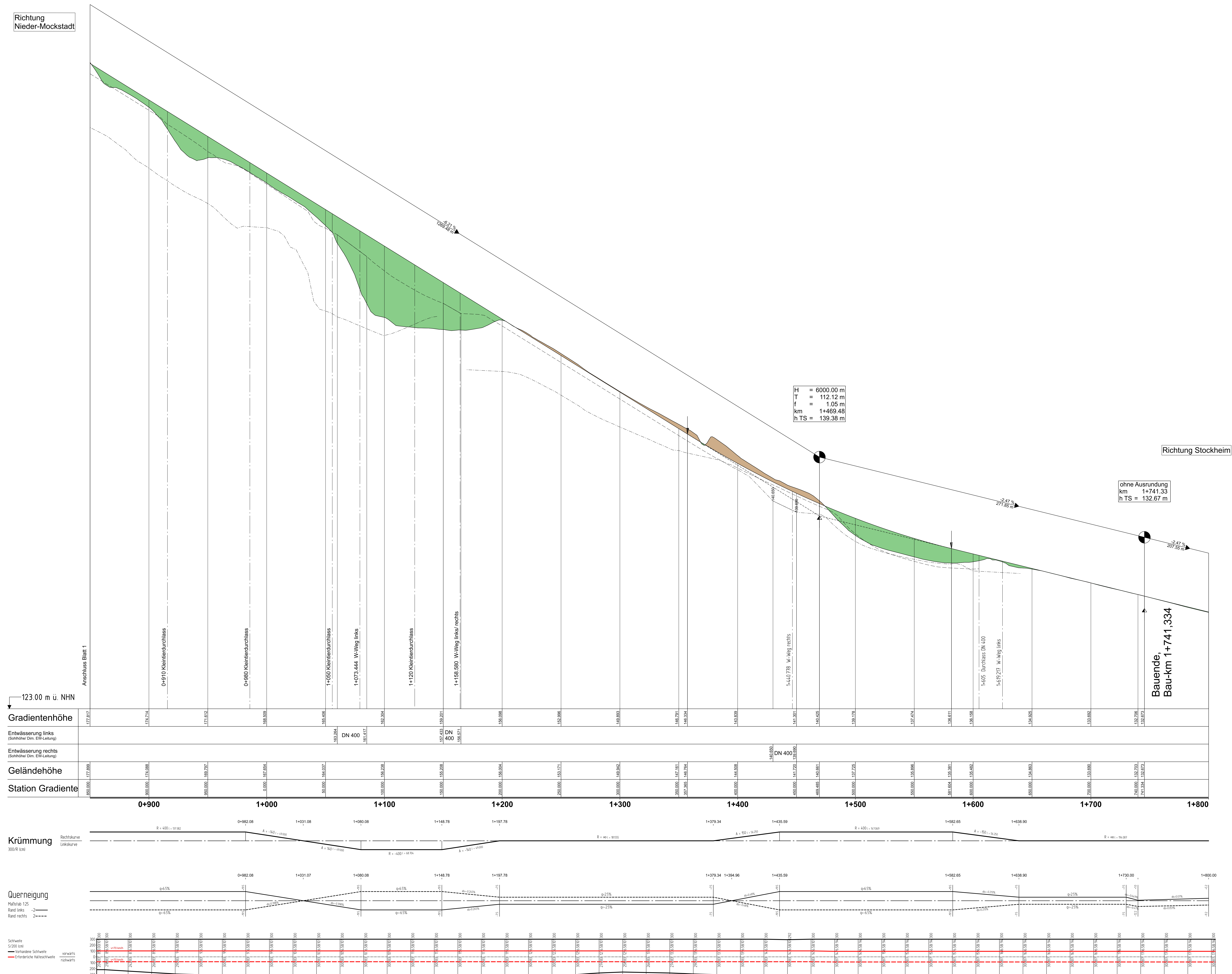
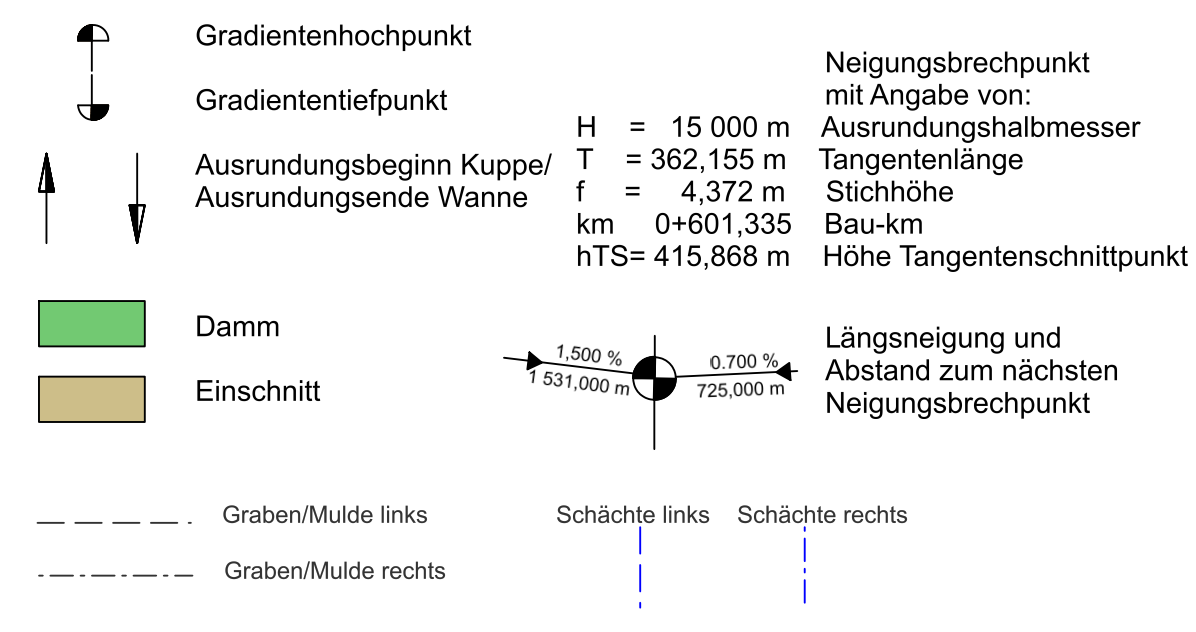


Richtung
Nieder-Mockstadt





Zeichenerklärung



Lagestatus: 489 (ETRS89_UTM32); Höhenstatus: DE_DHHN2016_NH

[illegible]

<div style="display: flex; align-items: center;"> <div style="margin-right: 10px;"> <div style="width: 10px; height: 10px; background-color: red; margin-bottom: 5px;"></div> <div style="width: 10px; height: 10px; background-color: red; margin-bottom: 5px;"></div> <div style="width: 10px; height: 10px; background-color: red; margin-bottom: 5px;"></div> <div style="width: 10px; height: 10px; background-color: red; margin-bottom: 5px;"></div> <div style="width: 10px; height: 10px; background-color: red; margin-bottom: 5px;"></div> </div> <div> Hessen Mobil Straßen- und Verkehrsmanagement </div> </div>	<div style="display: flex; align-items: center; justify-content: center;"> <div style="text-align: center;">  <p>HESSEN</p> </div> <div style="margin-left: 20px;">  </div> </div>		Datum	Zeichen
		bearbeitet:		
		gezeichnet:		
		geprüft:	01.2021	Yena

FESTSTELLUNGSENTWURF

Straße: L 3190 Beginn: zw. NK 5619 021 u. NK 5620 005 Station 2,650 Ende: zw. NK 5619 021 u. NK 5620 005 Station 4,243 Hessen ID: 00934			Unterlage/ Blatt-Nr.: 6/ 2 Höhenplan (mit Amphibienleiteinrichtung) Bau-km 0+850 bis 1+741,334 Maßstab: 1 : 1.000/100
--	--	--	--

Ausbau der L 3190 zwischen
Florstadt/ Nieder-Mockstadt nach Glauburg/ Stockheim
von Bau-km 0+200 bis Bau-km 1+741,334

Aufgestellt:
Gelnhausen, den 17.02.2021
Hessen Mobil
-Dezernat Planung Mittelhessen

i.A. Egon Weß
(Dezernent)