

Raab-Kobier

Von: Claudia.Platen@deutschebahn.com
Gesendet: Montag, 30. November 2009 15:46
An: Dr. Spang GmbH, Witten
Betreff: NMS - Altlasten Hanau
Anlagen: EP_3102_VA_LP_11-36_Layout1.JPG; EP_3201_VA_LP_11-38_Layout1.JPG;
 EP_3201_VA_LP_11-39_Layout1.JPG; EP_3202_VA_LP_11-40_Layout1.JPG;
 EP_3202_VA_LP_11-41_Layout1.JPG; EP_3201_VA_LP_11-43_Layout1.JPG

Sehr geehrter Herr Spang,

zur Berücksichtigung für das Altlastengutachten Hanau.

Mit freundlichen Grüßen

Claudia Platen
 Nahverkehrsvorhaben Süd - I.BV-MI-P(5)

DB ProjektBau GmbH
 Hahnstrasse 52, 60528 Frankfurt
 Tel. 069-265-45529, Fax -45602, intern 955-

Internetauftritt der Deutschen Bahn AG >> <http://www.db.de>

Sitz der Gesellschaft: Berlin
 Registergericht: Berlin-Charlottenburg, HRB 82899
 USt-IdNr.: DE 220437158
 Geschäftsführer: Axel-Björn Hüper (Vorsitzender), Dr. Michael Schulz, Thomas Hermann
 Vorsitzender des Aufsichtsrates: Stefan Garber
 ----- Weitergeleitet von Claudia Platen/DB AG/DE am 30.11.2009 15:45 -----

```

|----->
|      "Gerhard Schumm"      |
|      <Gerhard.Schumm@hanau.de> |
|      30.11.2009 15:32      |
|----->

```

```

>-----|
|-----|
|-----|
|-----|
An|-----|
|      <Claudia.Platen@dbnetze.com> |
|-----|
Kopie|-----|
|-----|
Thema|-----|
|      Wtrlt: Nordmainische S-Bahn  |
|-----|
|-----|

```

Guten Tag Frau Platen,

anliegend die erste Stellungnahme unseres "Technischen Umweltschutzes".
Weitere folgen diese Woche.

Mit freundlichen Grüßen

G. Schumm

Dipl.-Ing. Gerhard Schumm

Hanau Verkehr und Entsorgung
Eigenbetrieb der Stadt Hanau
Verkehr und Straßenbewirtschaftung
Hessen-Homburg-Platz 5
63452 Hanau

Tel.: 06181/295-362
Fax: 06181/295-1620
E-Mail: gerhard.schumm@hanau.de

>>> Peter Huber 30.11.2009 13:15 >>>
Guten Tag Herr Schumm,

der Technische Umweltschutz hat seine Unterlagen grob durchgesehen und kann zu den Plänen vorläufig feststellen:

EP_2204_VA_LP_12-34_Layout1.pdf
Wasserschutzbereichszone II bzw. III
Landschaftsschutzgebiet

EP_3101_VA_LP_11-35_Layout1.pdf
Wasserschutzbereichszone II bzw. III, ansonsten keine weiteren Erkenntnisse des technischen
Umweltschutzes

EP_3102_VA_LP_11-36_Layout1.pdf
Altstandort Kleiderfabrik im Norden, direkt an die Gleisanlagen angrenzend, sofern sich die Baumaßnahme nur auf den südlichen Bereich bezieht, ist der Altstandort nicht betroffen (rosa Fläche) Wasserschutzgebietszone II (blaue Schraffur) siehe Karte EP_3102_VA_LP_11-36_Layout1.jpg

EP_3103_VA_LP_11-37_Layout1.pdf
Wasserschutzbereichszone II, ansonsten keine weiteren Erkenntnisse des technischen
Umweltschutzes

EP_3201_VA_LP_11-38_Layout1.pdf

Wasserschutzgebietszone III (blaue Schraffur) Altstandort "Am Bahnwärterhaus" (rosa Fläche) Überschwemmungsgebiet (blaue Linie) Baumaßnahme berührt eventuell Grundwasserschadensfall Dekalin (orange Linie)

siehe Karte EP_3201_VA_LP_11-38_Layout1.jpg

EP_3201_VA_LP_12-39_Layout1.pdf

Landschaftsschutzgebiet (hellgrüne Fläche) Baumaßnahme liegt innerhalb eines Überschwemmungsgebiets (blaue Linie) Baumaßnahme liegt innerhalb des CKW-Grundwasserschadensfalls Dekalin (orange Linie) Altstandort ehemaliger Schrottplatz (auberginefarbene Fläche) siehe Karte EP_3201_VA_LP_11-39_Layout1.JPG

EP_3202_VA_LP_11-40_Layout1.pdf

Baumaßnahme liegt innerhalb eines Überschwemmungsgebiets (blaue Linie) Baumaßnahme liegt innerhalb des CKW-Grundwasserschadensfalls Innenstadt (orange Linie) Altstandort Nr. 1 ehem. Bijouterie- und Silberwarenfabrik Altstandort Nr. 2 ehem. Tankstelle Altablagerung Nr. 3 Mainkanal (verfüllt) EP_3202_VA_LP_11-40_Layout1.jpg

EP_3203_VA_LP_11-41_Layout1.pdf

Baumaßnahme liegt innerhalb eines Überschwemmungsgebiets (blaue Linie) Baumaßnahme liegt innerhalb des CKW-Grundwasserschadensfalls Innenstadt (orange Linie) Altstandort Nr. 4 ehemaliger Güterbahnhof mit Schrotthandel etc.

EP_3202_VA_LP_11-41_Layout1.JPG

EP_3203_VA_LP_12-42_Layout1.pdf

keine Erkenntnisse des technischen Umweltschutzes

EP_3301_VA_LP_11-43_Layout1.pdf, EP_3302_VA_LP_11-44_Layout1.pdf Altstandort Nr. 5 Betriebsstelle DB Hanau EP_3301_VA_LP_11-43_Layout1.jpg

EP_3303_VA_LP_11-45_Layout1.pdf, EP_3303_VA_LP_12-46_Layout1.pdf keine Erkenntnisse des technischen Umweltschutzes

EP_3304_VA_LP_11-47_Layout1.pdf

Ohne exakte Flurstücksangaben für die Baustelle, ihre Ausdehnung etc., können keine brauchbaren Aussagen zu den zahlreichen umwelttechnischen Erkenntnissen im Einzugsgebiet des Hauptbahnhofs gemacht werden.

Die naturschutzrechtlichen Fragen sollten direkt vom Fachplanungsbüro mit der Unteren Naturschutzbehörde abgestimmt werden.

Freundliche Grüße

Peter Huber

Dipl.-Ing. (FH)

Stadt Hanau

Fachbereich Bauaufsicht, Denkmal-
und Umweltschutz (FB 7)

Technischer Umweltschutz

Zi. 2.02

Hessen-Homburg-Platz 7

63452 Hanau

Tel.: +49-(0)6181-295-751

Fax: +49-(0)6181-295-613

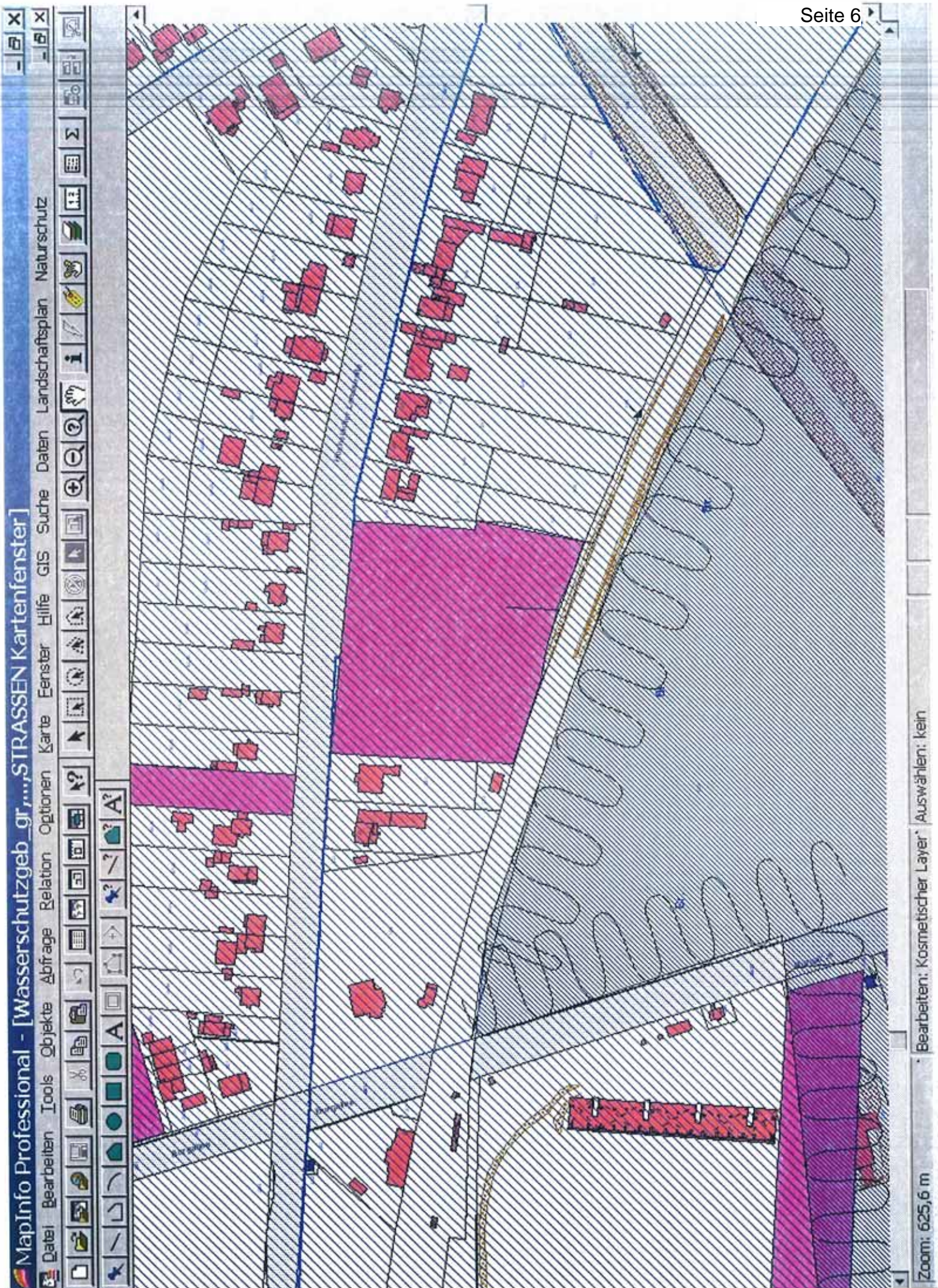
peter.huber@hanau.de

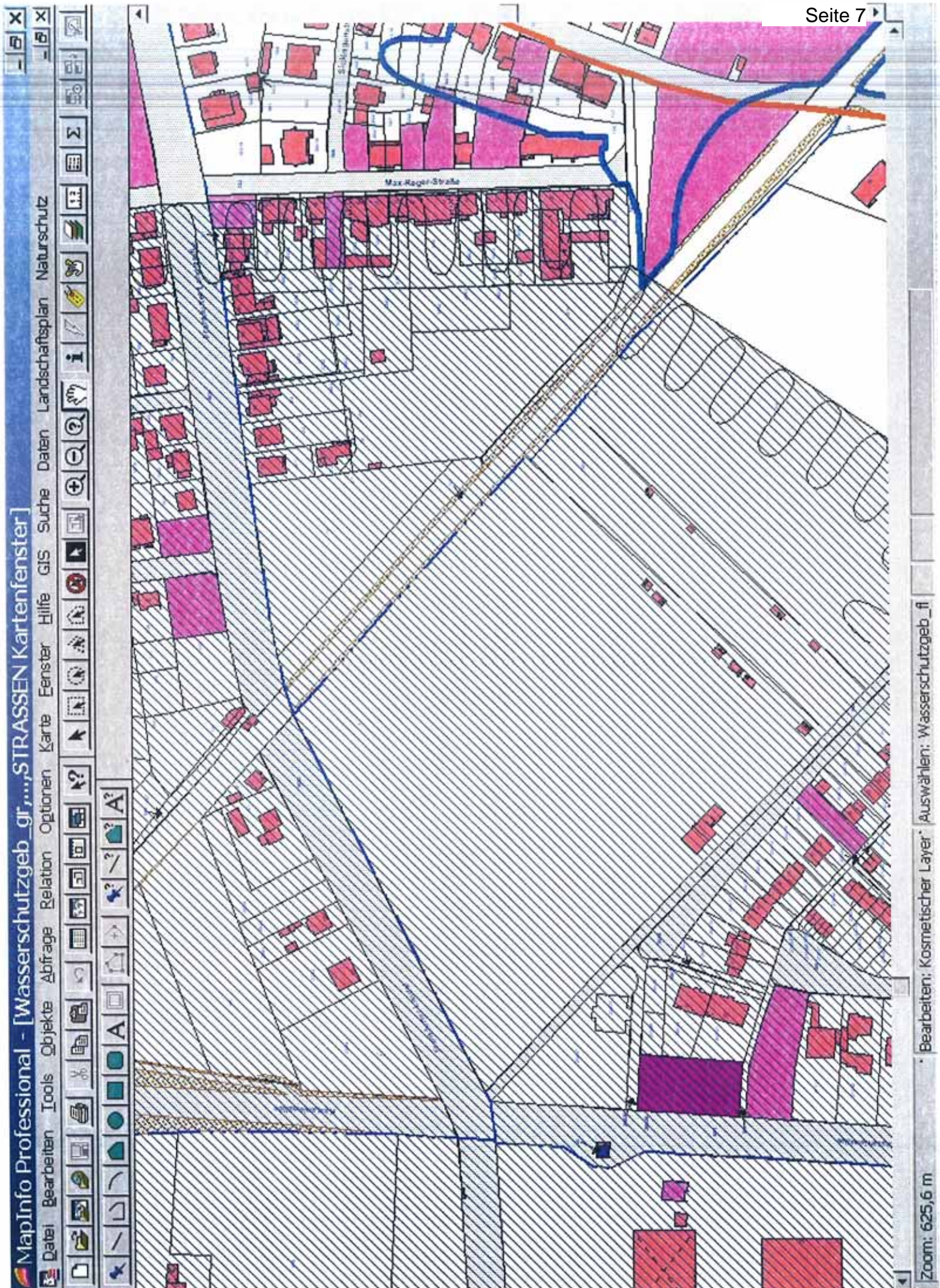
www.umweltamt-hanau.de

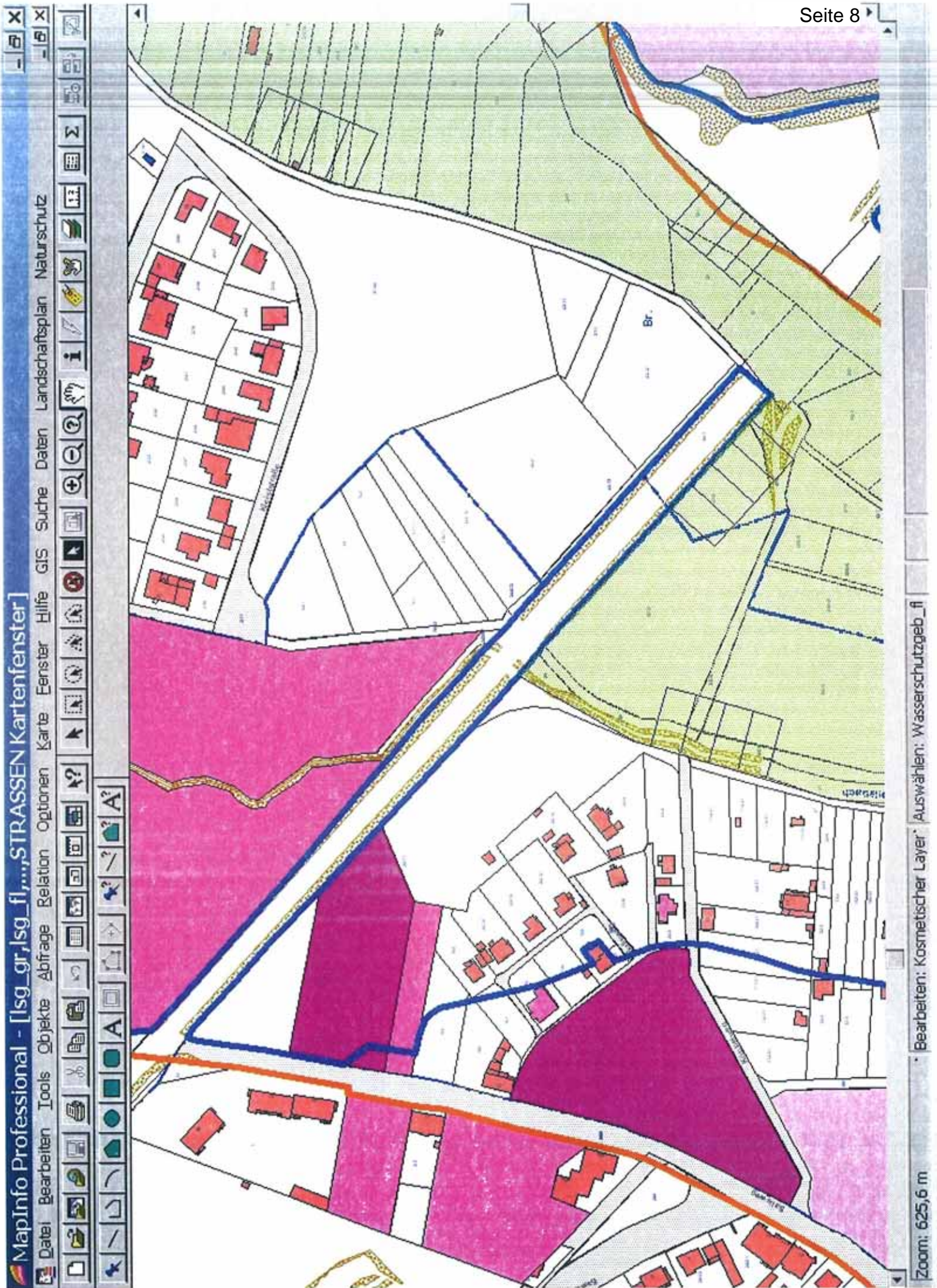
(See attached file: EP_3102_VA_LP_11-36_Layout1.JPG)(See attached file:

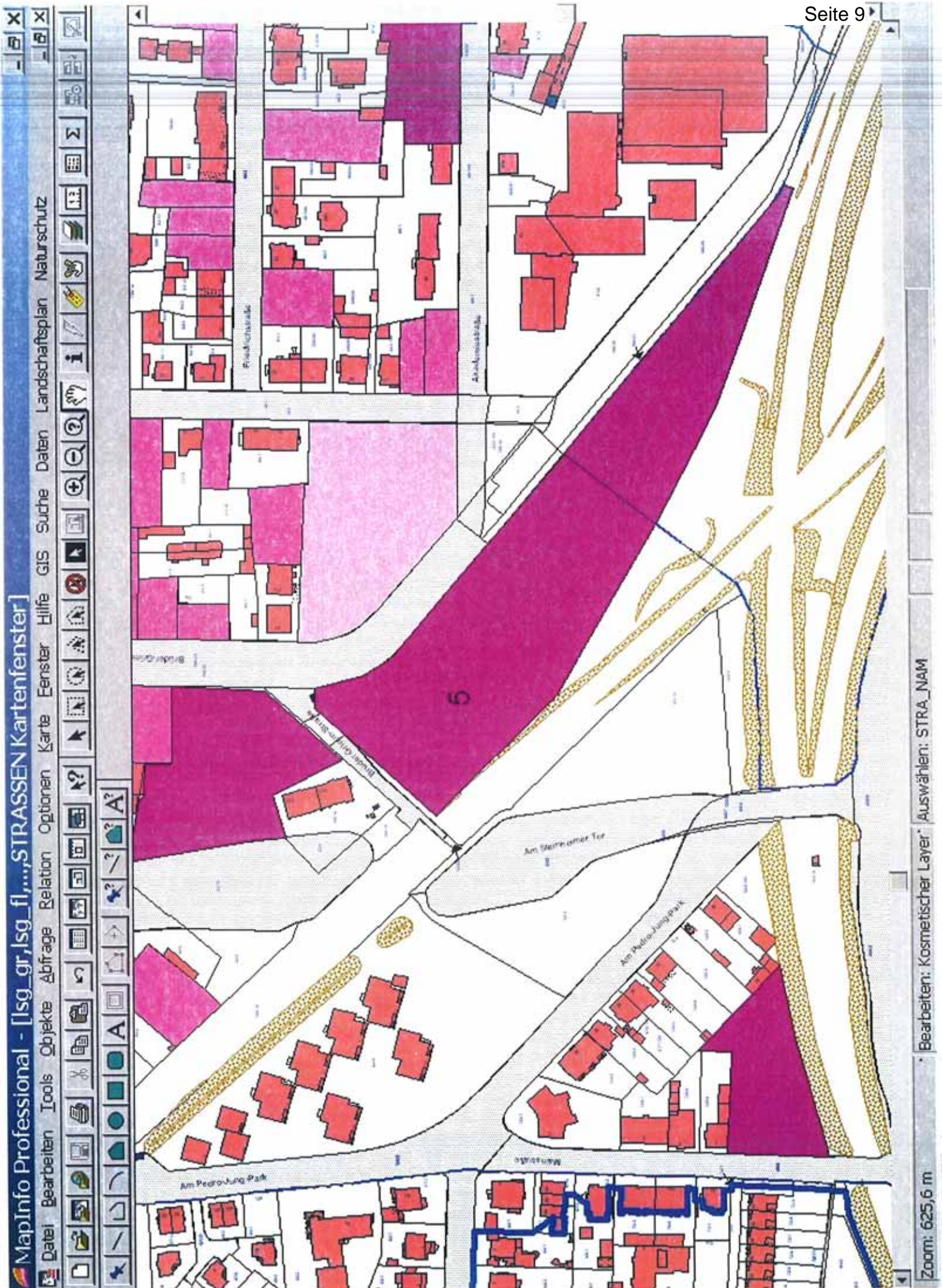
EP_3201_VA_LP_11-38_Layout1.JPG)(See attached file:
EP_3201_VA_LP_11-39_Layout1.JPG)(See attached file:
EP_3202_VA_LP_11-40_Layout1.JPG)(See attached file:
EP_3202_VA_LP_11-41_Layout1.JPG)(See attached file:
EP_3201_VA_LP_11-43_Layout1.JPG)

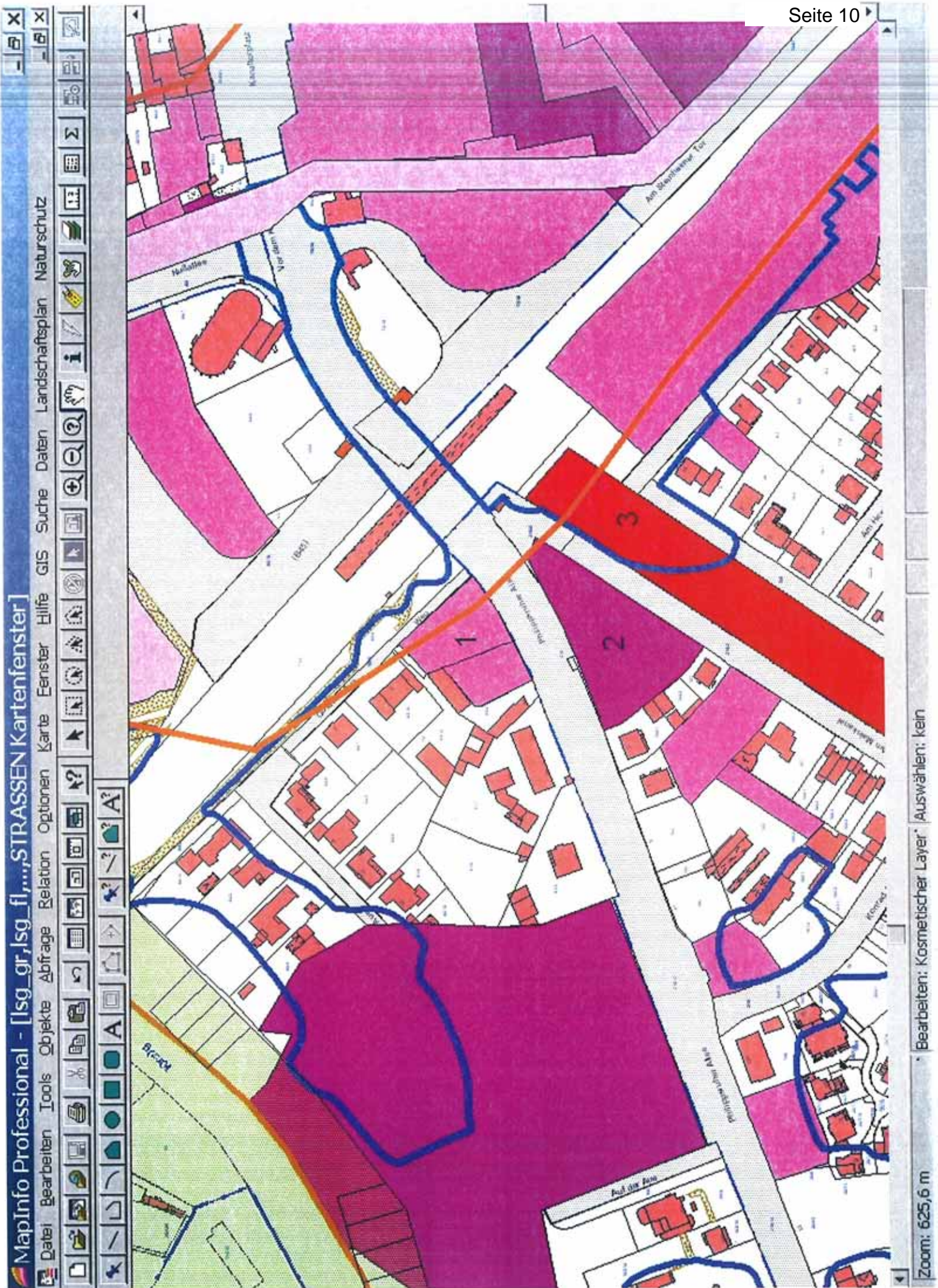












Raab-Kobier

Von: Nancy Hartig [Nancy.Hartig@hanau.de]
Gesendet: Mittwoch, 24. März 2010 14:05
An: Dr. Spang GmbH, Witten
Betreff: Antw: P 2288-NMS_Informationen zu Altlasten
Anlagen: Altflächen_Infos.zip

Sehr geehrte Frau Syhre,

hier die gewünschten Informationen zu den Altflächen:

"EP_3102_VA_LP_11-36_Layout1.pdf: Altstandort Kleiderfabrik, betroffen durch ggf. durchzuführende Grundwasserabsenkung sowie Herstellung einer Lärmschutzwand":

Zu der Fläche liegt uns lediglich der beigefügte Auszug aus der Altflächendatei vor (1766B_Kleiderfabrik.pdf). Bodenuntersuchungen liegen bei uns nicht vor.

"EP_3201_VA_LP_11-38_Layout1.pdf: Altstandort "Am Bahnwärterhaus", betroffen durch Herstellung einer Lärmschutzwand":

Diese Fläche wurde nach einer Luftbildauswertung in die Altflächendatei übernommen. Nähere Informationen liegen nicht vor.

"Falls die Fläche (Gemarkung Kesselstadt, Flur 5, Flurst. 37/21 und 57/2 ? schließt sich südlich an "Am Bahnwärterhaus" an) bzgl. Altlasten relevant ist sind auch dafür Informationen notwendig, da diese tlw. durch die Herstellung einer Lärmschutzwand betroffen ist:"

Bei der Fläche handelt es sich um die bestehende Stadtgärtnerei (Eigenbetrieb Hanau Grün). Die Fläche ist in der AFD als Altstandort erfasst, es liegen aber keine Hinweise auf Bodenverunreinigungen vor. In der Vergangenheit gab es einen Vorgang wegen CKW-Belastungen in den bestehenden Brunnen. Diese stammen aber nachweislich vom bekannten Schadensfall Dekalin.

"EP_3201_VA_LP_12-39_Layout1.pdf: Altstandort ehemaliger Schrottplatz, betroffen durch Strecken- und Wegebau":

Der Schrottplatz wurde durch Luftbildauswertung erfasst, als Betrieb ist ein Abschleppdienst bekannt (3319B_Schrottplatz.pdf). Bodenuntersuchungen liegen nicht vor.

"EP_3202_VA_LP_11-40_Layout1.pdf: Altstandort Nr.1 ehem. Bijouterie- und Silberwarenfabrik und Altstandort Nr. 2 ehem. Tankstelle sind nicht direkt betroffen, liegen allerdings nur 10 bis 15 m von der geplanten Baugrenze entfernt (nach Unterlagen der DB ProjektBau) und sollten im Altlastengutachten informativ aufgeführt und ausgewertet werden".

Auszüge aus der AFD sind beigefügt (3050B_Bijouterie.pdf, 3052B_Bijouterie.pdf, 0209B_Tankstelle.pdf). Bodenuntersuchungen liegen nicht vor.

"Altstandort Nr. 3 verfüllter Mainkanal liegt tlw. innerhalb der Baugrenze, hier sind daher ebenfalls Informationen zum Altstandort notwendig":

Auch hierzu liegen uns lediglich der AFD-Auszug des HLOG sowie das Ergebnis der Luftbildauswertung der Ersterfassung von 1987 vor (0130A_Mainkanal.pdf). Bislang keine Bodenuntersuchungen.

"EP_3203_VA_LP_11-41_Layout1.pdf: Altstandort Nr. 4 ehemaliger Güterbahnhof mit Schrotthandel, betroffen durch Streckenbau":

Der AFD-Auszug liegt bei (4003B_Güterbahnhof_West). Es handelt sich im wesentlichen um Schrotthändler. Keine Bodenuntersuchungen vorhanden.

"EP_3301_VA_LP_11-43_Layout1.pdf und EP_3302_VA_LP_11-44Layout1.pdf: Der Altstandort Nr. 5 Betriebsstelle DB Hanau wird durch die Baumaßnahme (Bau einer Stützwand) tangiert und muss aufgrund dessen informativ aufgeführt werden."

Aus der AFD geht hervor, dass die Fläche seit 1945 durch die DB genutzt wurde (Schnellausbesserungslager, Betriebstankstelle, Werkstatt). Es ist lediglich bekannt, dass 2005 eine Sanierung der Tankstelle durchgeführt wurde. Unterlagen hierzu sind bei der Wasserbehörde des MKK vorhanden. Auch sollte die Bahn selbst Auskunft zu diesem Standort geben können. Ansonsten liegen uns keine Infos zu der Fläche vor.

"CKW-Grundwasserschadensfälle: Da der Streckenbau bereichsweise innerhalb des CKW-Grundwasserschadensfall Dekalin sowie des CKW-Grundwasserschadensfall Innenstadt liegt sind auch hierzu Information notwendig. Des Weiteren wäre ein Übersichtsplan über die flächige Verbreitung der Grundwasserschadensfälle sehr hilfreich, da in den Planausschnitten lediglich die Grenze (orange Linie) enthalten ist und es daher nicht sicher möglich ist auf die flächige (richtungsbezogene) Ausbreitung zu schließen."

Zum Schadensfall Dekalin liegen uns keine aktuellen Informationen vor. Es ist anzunehmen, dass sich durch die Sanierung auf dem Standort selbst wesentliche Änderungen in der Fahnenbelastung und -Ausdehnung ergeben haben. Die Bearbeitung des Schadensfalles erfolgt durch das RP Darmstadt, Abt. Arbeitsschutz und Umwelt Frankfurt, Herr Binder (dieter.binder@rpda.hessen.de ; Tel. 069/2714-2923).

Zum Schadensfall Innenstadt SW liegen uns keine aktuellen Informationen vor. Anbei erhalten Sie Auszüge aus dem letzten durch die Stadt Hanau beauftragten Gutachten von 2001 (0001W_InnenstadtSW.pdf).

"Im Streckenabschnitt zwischen der Kreuzung mit "Am Pedro-Jung Park" und der südlich liegenden Kreuzung mit der B 45 werden durch den Streckenbau Flächen beidseitig der bestehenden Strecke in Anspruch genommen.":

2 Altstandorte nördlich der Gleisanlagen:

ehem. Tankstelle (0265B_Tankstelle.pdf), hier wurde ein Schadensfall in Zuständigkeit der Wasserbehörde des MKK bearbeitet

ehem. Maschinenbau (0272B_Maschinenbau.pdf), keine weiteren Infos.

"Im sich südlich anschließenden Streckenabschnitt bis zum Bauabschnittsende (Kreuzung B 43) sind die Flächen der DB bzw. von aurelis betroffen. Wie mit Frau Hartig telefonisch besprochen, möchten wir sie bitten in diesem Abschnitt zu prüfen, ob altlastenverdächtige Flächen vorhanden sind."

Im Bereich der Bahnanlagen befindet sich der Altstandort einer Spedition (5017B_Spedition.pdf) sowie eines Schrotthandels (0372B_Schrotthandel.pdf). Weitere Infos zu den Flächen liegen bei uns nicht vor. Der Schrotthandel wird in Zuständigkeit des RP Darmstadt, Abt. Arbeitsschutz und Umwelt Frankfurt bearbeitet. Hier müssten auch Gutachten vorliegen.

Die übrigen Bahnflächen sind nicht in der AFD erfasst, haben aber je nach Nutzung entsprechende Altlastenpotenziale. Hierüber liegen uns aber keine Infos vor. Daher auch hier der Verweis an die Bahn AG selbst oder das RP.

Ich hoffe, Ihnen mir diesen Information weitergeholfen zu haben. Für Rückfragen stehe ich noch morgen vormittag zur Verfügung. Dann bin ich bis zum 13.04. im Urlaub.

Freundliche Grüße
i.A.

Nancy Hartig
Stadt Hanau
Fachbereich Bauaufsicht, Denkmal- und Umweltschutz
FB7/Technischer Umweltschutz
Hessen-Homburg-Platz 7
63452 Hanau

Tel.: 06181/295-724 (Mo, Mi, Do)
Fax: 06181/295-613
Email: nancy.hartig@hanau.de (Mo - Do)
Internet: www.umweltamt-hanau.de

Altflächendatei der Stadt Hanau**Flächennummer** **0001766B** **AFD-Nummer** **435014013001160****Flächenbezeichnung** : Philipp und Pfeuffer Kleiderfabrik**Straße** : Hochstädter Landstraße**Hausnummer** : 29**Ortsteil** 013 Northwest**Betriebe :**

von 01.08.1949 **bis** : 31.10.1960 Kleiderfabrik
Philipp J. & Co. Kleiderfabrik

Ablagerungen :**Bewertung :**

gemäß Umweltamt 9 noch nicht bestimmt

gemäß Begehung 2 eingeschränkt altlastenrelevant
Alle Flächen, die nicht in 1 oder 3 eingestuft werden können.

Altflächendatei der Stadt Hanau

Flächennummer 0003319B

AFD-Nummer

Flächenbezeichnung : ehem. Schrottplatz

Straße : Salisweg

Hausnummer : 46

Ortsteil 012 Kesselstadt

Betriebe :

von 01.11.1971 **bis** : 30.06.1977 Verk. u. Vermittlung v. gebrauchten Kfz, Abschleppdienst
Walter

von 01.11.1972 **bis** : 31.10.1975 Baudekoration, Maler- u. Verputzergeschäft

Ablagerungen :

Bewertung :

gemäß Umweltamt 9 noch nicht bestimmt

gemäß Begehung 3 altlastenrelevant

Industriell genutzte Standorte. Betriebs- und Flächengröße bedeutsam. Betriebsdauer.
Eindeutige Branche (Positivliste).

Altflächendatei der Stadt Hanau

Flächennummer**0003050B****AFD-Nummer****Flächenbezeichnung** : ehem. Bijouteriefabrik und Baugeschäft**Straße** : Philippsruher Allee**Hausnummer** : 2**Ortsteil** 012 Kesselstadt

Betriebe :

von 01.01.1888 **bis** : Bijouteriefabrik

von 01.01.1925 **bis** : Juwelen-Bijouteriefabrik
Voltz-Bier

von 01.06.1949 **bis** : 30.06.1954 Bauunternehmen, Treppenhau, Zimmerei
Ritz

von 01.02.1950 **bis** : 31.10.1952 Baugeschäft (Hoch- u. Tiefbau)

Ablagerungen :**Bewertung :**

gemäß Umweltamt 9 noch nicht bestimmt

gemäß Begehung 2 eingeschränkt altlastenrelevant
Alle Flächen, die nicht in 1 oder 3 eingestuft werden können.

Altflächendatei der Stadt Hanau

Flächennummer**0003052B****AFD-Nummer****Flächenbezeichnung** : ehem. Bijouterie- und Silberwarenfabrik**Straße** : Philippsruher Allee**Hausnummer** : 4**Ortsteil** 012 Kesselstadt

Betriebe :

von	01.01.1892	bis :	Bijouteriefabrik Krug
von	01.01.1927	bis :	31.12.1929 Silberwarenfabrik Freund
von	01.01.1930	bis :	Silberwarenfabrik
von	01.01.1930	bis :	Bijouterie- u. Kettenfabrik

Ablagerungen :

Bewertung :

gemäß Umweltamt 9 noch nicht bestimmt

gemäß Begehung 2 eingeschränkt altlastenrelevant
Alle Flächen, die nicht in 1 oder 3 eingestuft werden können.

Altflächendatei der Stadt Hanau

Flächennummer 0000204B **AFD-Nummer** 435014012001000

Flächenbezeichnung : ehem. Tankstelle

Straße : Am Mainkanal

Hausnummer : 2 - 4

Ortsteil 012 Kesselstadt

Betriebe :

von	bis :	Tankstelle BV-ARAL Aktiengesellschaft
von 01.01.1876	bis : 31.12.1882	Holzhandlung Bechtel
von 01.01.1927	bis :	Kfz-Rep.-Werkstätte Heinze
von 01.04.1945	bis : 31.01.1966	Tankstelle, Kfz-Handel, Rep.-Werkstatt Autohaus Heinze
von 01.01.1966	bis : 31.01.1973	Tankstelle, Kfz-Handel, Rep.-Werkstatt, Mietwagenverleih an Selbstfahrer
von 01.01.1972	bis : 30.09.1974	Handel mit neuen u. gebrauchten Kfz, Rep.-Werkstatt, Tankstelle, Mietwagenverleih
von 01.08.1974	bis : 30.06.1981	Kfz-Rep.-Werkstatt Wolff

Ablagerungen :

Bewertung :


gemäß Umweltamt 9 noch nicht bestimmt

Altflächendatei der Stadt Hanau

gemäß Begehung 3 altlastenrelevant

Industriell genutzte Standorte. Betriebs- und Flächengröße bedeutsam. Betriebsdauer.
Eindeutige Branche (Positivliste).

Schlüssel-nr.:	435014000130	D:
Kreis:	MAIN-KINZIG	
Stadt/Gemeinde:	HANAU	
Gemarkung:	HANAU	
Flur:	36	
Flurstueck:	132	
Kennziffer fuer weitere Flurstuecke:	weitere Flur-Nr. betroffen	
Nr. der Top. Karte:	5918	
Rechtswert:	3493480	
Hochwert:	5554890	
Art der Ablagerung:	Deponie fuer Bauschutt und Erdau:	
Eigentuemer:	Stadt	
Betreiber:	UNBEKANNT	
Genehmigungsbehoerde:	unbekannt	
Art der Zulassung/Rechtsgrundlage:	unbekannt	
Max. Ablagerungsflaeche in m2:	10930	
Ablagerungsflaeche zu einem best. Zeitpunkt:	0	
Zeitpunkt:		
Max. Ablagerungsvolumen in m3:	0	
Ablagerungsvolumen zu einem best. Zeitpunkt:	0	
Zeitpunkt:		
Beginn der Ablagerung:	1941	
Ende der Ablagerung:		
Rekultivierung seit:		
Rekultivierung bis:		
Rekultivierungsziel/Folgenutzung:	Gruenflaeche	
Abdichtung der Deponiesohle:	unbekannt	
Abdichtung der Deponiewaende:	unbekannt	
Abdichtung der Deponieoberflaeche:	Keine	
Trinkwasserschutzgebiet:	nein	
Heilquellen-Schutzgebiet:	nein	
Standortgegebenheiten:	Innerhalb der Bebauung	
Frueherer Zustand des Gelaendes:	Wasserflaeche, Feuchtfleeche	
Gelaendeveraenderung:	Verfuellung	
Art der Ablagerungen in der Vergangenheit:		
Vorkommnisse:	Grundwasserverunreinigung (verm)	
Wasseruntersuchungen:		
oberflaechenahe Brunnen:	0	
Tiefbrunnen:	0	
Betriebswasserbrunnen:	0	
Abschoepfbrunnen:	0	
Wasserwerksbrunnen:	0	
Privatbrunnen:	0	
Beregnungsbrunnen:	0	
Pegelmessstellen:	0	
fliessendes Gewaesser:	0	
stehendes Gewaesser:	0	
angeschnittenes Grundwasser:	0	
Sonstige:	0	
Messstellenuntersuchungs-Turnus:		
Sickerwassererfassung:	nein	
Sickerwasserbehandlung:	nein	
Sickerwasseruntersuchung-Turnus:	nein/-	
Sonstige Untersuchungen:		
Hydrogeologisches Gutachten:		
Gasfassung vorhanden:	nein	

**ÖkoData**

Stadt Hanau

Stand: Sept./Okt. 1987

Luftbilddauswertung: Altablagerungen



Verdachtsfläche Altablagerung



Flächen-Nr.: 140

Stadtkarte 1:2000

Blatt-Nr.: SW 2,4

SW 6,8

Gemarkung: Hanau

Flur: 36

Flurstück: 1/20,

149, 132, 21/4, 162/4

Bezeichnung: ehem. Mainkanal

Art der Ablagerungen (Abfallarten):

Trümmerschutt/Bauschutt

Standortgegebenheiten, Schutzgebiete, Folgennutzung:

ehem. Mainkanal;

heutige Nutzung: Grünfläche

Umgebung: Bebauung, Main

Genehmigungen, Gutachten, Akten etc.

Sonstiges, Bemerkungen: Ansprechpartner: Herr Seifert, Garten-
und Friedhofsamt

Priorität:



ÖkoData

Zustand 1941
M.:1:5000 SW
Luftbildplan:
9254
Hanau-Südwest

Mainkanal noch als Hafenbecken genutzt

Zustand 1952/53
M.:1:21700 SW
Luftbild-Nr.:
591
592
16805 16806

1952: Teilverfüllungen im südlichen und nord-
westlichen Bereich;
1953: weitere Verfüllungen bis auf geringe
Restflächen im nördlichen und östlichen
Bereich

Zustand 1960
M.:1:12000 SW
Luftbild-Nr.:
974/5645
974/5646

Verfüllungen der Restflächen von 1953 abge-
schlossen; Fläche rekultiviert (Nutzung als
Grünfläche)

Zustand 1966
M.:1:12000 SW
Luftbild-Nr.:
1518/095
1518/096

wie 1960

Zustand 1974
M.:1:6000 IFR
Luftbild-Nr.:
5/872
5/873

Zusätzliche Verfüllungen nördlich des Wasser-
und Schiffsamtes, Rekultivierung (Nutzung
als Grünfläche)

Zustand 1984
M.:1:6000 IFR
Luftbild-Nr.:
E/981
E/982

wie 1974

Altflächendatei der Stadt Hanau

Flächennummer 0004003B **AFD-Nummer** 435014012001329

Flächenbezeichnung : ehem. Güterbahnhof am Westbahnhof

Straße : Westbahnhofstraße

Hausnummer : 2 - 36

Ortsteil 012 Kesselstadt

Betriebe :

von	bis :	Altmetallhandel, GH mit unedlen Metallen, Handel mit gebrauchten Fahrzeugen aller Art Brenner
von 01.10.1949	bis : 31.07.1950	Herst. v. Öfen u. Industrie-Erzeugnissen d. Stahlu. Blech verarbeitenden Industrie Joest
von 01.04.1950	bis : 30.09.1954	Schrott-, Metall- u. Rohproduktenhandel Bastian
von 01.07.1950	bis : 28.02.1951	Elektro-chem. Dachstein-Herstellung
von 01.07.1950	bis :	Elektro-chem. Dachstein-Herst. Bergmann
von 01.09.1955	bis : 30.04.1957	GH in Rohstoffen aller Art einschl. Schrott Rothermel
von 01.04.1957	bis : 30.04.1957	GH in Rohprodukten aller Art u. unedlen Metallen Kutter
von 01.04.1957	bis : 31.07.1971	Rohprodukten-GH (Handel mit Altpapier u. Schrott) Reusswig

Ablagerungen :

Altflächendatei der Stadt Hanau

Bewertung :

gemäß Umweltam 9 noch nicht bestimmt

gemäß Begehung 2 eingeschränkt altlastenrelevant

Alle Flächen, die nicht in 1 oder 3 eingestuft werden können.

Altflächendatei der Stadt Hanau

Flächennummer 0000265B **AFD-Nummer** 43501401500103

Flächenbezeichnung : Autohaus Malsch, ehem. Tankstelle

Straße : Am Steinheimer Tor

Hausnummer : 4

Ortsteil 015 Südost

Betriebe :

von 01.01.1883	bis : 31.12.1905	Bleichgärtner Runkel
von 01.01.1909	bis : 31.12.1911	Lithographische Anstalt
von 01.01.1912	bis : 31.12.1918	Lithographische Anstalt Leist
von 01.01.1923	bis : 31.12.1929	Silberwarenfabrik
von 01.01.1923	bis : 31.12.1929	Juwelen-Bijouteriefabrik Schönfeld
von 01.09.1956	bis : 31.12.1990	Handel u. Rep. an Kfz, Ersatzteile u. Zubehör, Tankstelle, Vermietungen, Verpachtungen
von 01.09.1956	bis : 31.12.1990	Handel u. Rep. an Kfz, Ersatzteile u. Zubehör, Tankstelle, Vermietungen, Verpachtungen
von 01.01.1979	bis : 01.01.2000	Handel mit Kfz., vor allem der Marke BMW, Kfz.-Zubehör, Reparatur von Kfz
von 01.01.2000	bis : 30.09.2004	Handel mit Kraftfahrzeugen, sowie deren Instandhaltung, der Handel mit Ersatzteilen und Zubehör Autohaus Borse GmbH

Ablagerungen :

Altflächendatei der Stadt Hanau

Bewertung :

gemäß Umweltamt 3 altlastenrelevant

Industriell genutzte Standorte. Betriebs- und Flächengröße bedeutsam. Betriebsdauer.
Eindeutige Branche (Positivliste).

gemäß Begehung 3 altlastenrelevant

Industriell genutzte Standorte. Betriebs- und Flächengröße bedeutsam. Betriebsdauer.
Eindeutige Branche (Positivliste).

Altflächendatei der Stadt Hanau

Flächennummer **0000272B** **AFD-Nummer** **43501401500103**

Flächenbezeichnung : Maschinenbau

Straße : Am Steinheimer Tor

Hausnummer : 18

Ortsteil 015 Südost

Betriebe :

von 01.07.1979 **bis :** 30.11.1979 Herst. u. Vertrieb v. Maschinenelementen, insbes.der Vertrieb v. Rotary
Union Drehdichtungen
Haag

Ablagerungen :

Bewertung :

gemäß Umweltamt 9 noch nicht bestimmt

gemäß Begehung 2 eingeschränkt altlastenrelevant
Alle Flächen, die nicht in 1 oder 3 eingestuft werden können.

Altflächendatei der Stadt Hanau

Flächennummer**0005017B****AFD-Nummer****Flächenbezeichnung :** Deutsch Bahn AG, ehem. Farr Speditionsgesellschaft mbH**Straße :** Am Hauptbahnhof**Hausnummer :** 14D**Ortsteil** 015 Südost

Betriebe :

von 09.11.1978 **bis** : 31.08.1999 Betrieb einer Spedition
Farr Speditionsgesellschaft mbH

Ablagerungen :**Bewertung :**

gemäß Umweltamt 9 noch nicht bestimmt

gemäß Begehung 2 eingeschränkt altlastenrelevant
Alle Flächen, die nicht in 1 oder 3 eingestuft werden können.

Altflächendatei der Stadt Hanau

Flächennummer	0000372B	AFD-Nummer	4350140201192
----------------------	-----------------	-------------------	----------------------

Flächenbezeichnung : Altmetallhandel Brenner

Straße : Auheimer Straße

Hausnummer : 0

Ortsteil 015 Südost

Betriebe :

von	bis : 01.09.2007	Schrott- und Metallhandel, Containerdienst Else Brenner Schrotthandlung Inh.: Guy-Michel Der
von	bis : 31.12.1993	Großhandel mit Eisen und Metallen Else Brenner Inh. Alfred Dreyer
von	bis : 30.11.1957	Altmaterialhandlung Büsser
von 01.07.1957	bis : 31.01.1958	Schrott- u. Metall-GH Paul Karuth
von 01.11.1976	bis : 31.05.1977	Industrieabbruch u. Ziegelmaschinenverwertung Schreier

Ablagerungen :

Bewertung :

gemäß Umweltamt 3 altlastenrelevant
 Industriell genutzte Standorte. Betriebs- und Flächengröße bedeutsam. Betriebsdauer.
 Eindeutige Branche (Positivliste).


gemäß Begehung 9 noch nicht bestimmt

Dr. Klaus FRANK

Büro für Altlasten und Umweltgeologie

Tel.: 07083 8959 Fax: 07083 8933

e-mail: Dr.Klaus.Frank@t-online.de



**Weitere Grundwasseruntersuchungen im Bereich der
städtischen Grundstücke Schlachthof und Fischerstrasse 1
im Südwesten der Hanauer Innenstadt**

(Durchführung im Mai 2001)

AFD Nr. 435 014 011 1983

Bericht vom 18.06.2001

Auftraggeber: Stadtverwaltung Amt 32 - Ordnungs- und Umweltamt
Steinheimerstr. 1 b
63450 Hanau

Erstellt durch: Dr. Klaus FRANK

Büro für Altlasten und Umweltgeologie
Klosterwaldstraße 17
76332 Bad Herrenalb

Verteiler: Frau Sperzel

Stadtverwaltung Amt 32 - Ordnungs- und Umweltamt
Steinheimerstr. 1 b
63450 Hanau

Frau Schuster

RP Darmstadt - Abteilung Staatl. Umweltamt Hanau
Willy-Brandt-Straße 23
63450 Hanau

Anlage 7.1 : LCKW Gehalte in den Wasserproben im Untersuchungsgebiet Hanau Innenstadt – 1989 bis 1999

Beprobungstermine		25.01.89	23.02.89	12.02.91	15.11.91	24.11.92	Nov. / Dez. 92	August 93	01.11.94	07.07.99	13.10.99
Messstelle	Einheit	Dr. Sommer	Dr. Sommer	Dr. Sommer	hsw	hsw	aic	AGU	hsw	Dr. Frank	Dr. Frank
Post Br 1	µg/l	37,6	65,7	88,4					20,0	überbaut	überbaut
Post Br 2	µg/l	79,3	113,0	82,0					22,0	7,7	8,0
Post Br 3	µg/l	16,3	14,5	7,2						überbaut	überbaut
GWM 1 / Feuerwache	µg/l				3,0				13,0	5,0	5,6
Lothringer GW 1	µg/l					110,0			190,0	96,1	82,1
Lothringer GW 2	µg/l					45,0			57,0	83,1	86,3
Lothringer GW 3	µg/l					55,0			39,0	3,9	22,7
Lothringer GW 4	µg/l					6,0				---	3,5
Lothringer GW 5	µg/l					8,9			17,0	trocken	trocken
Nbr. 1	µg/l						0,6		1,7	3,3	4,3
Nbr. 5	µg/l								14,0	---	---
Nbr. 6	µg/l						122,9		180,0	100,8	90,8
GWM Gärtnerstraße	µg/l									5,0	
BR-1 / Fischerstraße	µg/l							16,1		überbaut	überbaut
Förster Pegel 1	µg/l								14,0	---	---
Unterführung	µg/l								54,0	0,6	0,4

Überschreitung Prüfwert (10 µg/l)

Überschreitung Sanierungsschwellenwert (50 µg/l)

Anlage 7.2 : LCKW Gehalte in den Wasserproben im Untersuchungsgebiet Hanau Innenstadt – 2000 bis 2001

Beprobungstermine		12.01.00	18.07.00	04.10.00	22.05.01				
Meßstelle	Einheit	AICON	AICON	AT & P	Dr. Frank				
Br. 1 / Schlachthof	µg/l	249,9	45,0	---	14,4				
Br. 3 / Schlachthof	µg/l	---	---	---	29,9				
Br. 4 / Schlachthof	µg/l	---	---	---	26,6				
Br. 2 / Post	µg/l	---	17,3	---	12,1				
GWM 1 / Feuerwache	µg/l	---	---	---	---				
Lothringer GW 1	µg/l	---	---	---	49,6				
Lothringer GW 2	µg/l	---	---	---	68,1				
Lothringer GW 3	µg/l	---	24,5	22,0	7,0				
Lothringer GW 4	µg/l	---	---	---	5,8				
Lothringer GW 5	µg/l	---	---	---	5,6				
Nbr. 1	µg/l	---	---	---	---				
Nbr. 5	µg/l	---	---	---	---				
Nbr. 6	µg/l	---	---	---	---				
GWP 20 / Bracker		---	---	5,6	7,8				
GWM Gärtnersstraße	µg/l	---	---	---	---				
Förster Pegel 1	µg/l	---	---	---	---				
Unterführung	µg/l	---	n.n.	---	---				

Überschreitung Prüfwert (10 µg/l)

Überschreitung Sanierungsschwellenwert (50 µg/l)

Projekt

Grundwasseruntersuchungen im
Bereich Hanau Innenstadt

Projekt: Altablagerung "Schlachthof"
(AFD Nr. 435 014 01 1983)

GRUNDWASSERGELEICHENPLAN

Stand: 22.05.2001

Legende

● Grundwassermessstelle

■ Notbrunnen der Stadt Hanau

/ Grundwassergleiche m ü.NN

↘ Grundwasserfließrichtung

NORD
4

Auftraggeber

Stadt Hanau - Stadtverwaltung
Ordnungs- und Umweltamt (Amt 32)
Steinheimer Strasse 1 b
63450 Hanau

Auftragnehmer

Dr. Klaus Frank
Büro f. Altlasten u. Umweltgeologie
Klosterwallstr. 17
76332 Bad Herrenau

Tel.: 07063 8959 Fax: 07063 8933
e-mail: Dr.Klaus.Frank@t-online.de

gez. 04.01.2000 D. Gühl

geprüft 05.01.2000 Dr. Frank

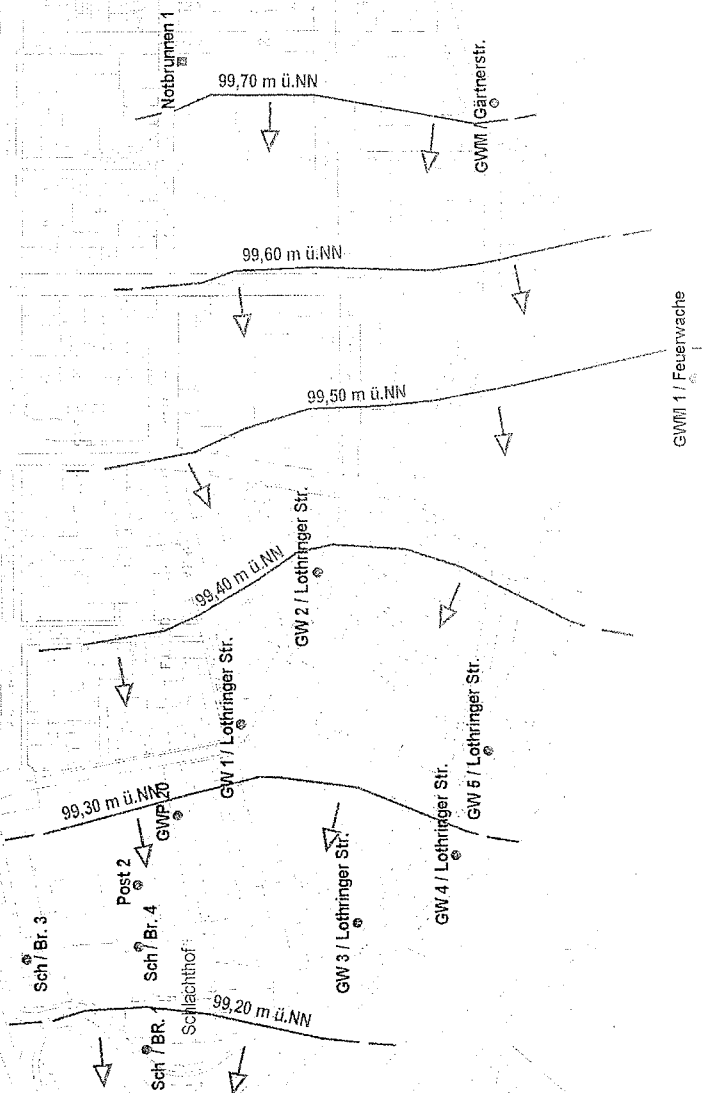
geändert 16.06.2001 Dr. Frank

0 m
80 m

Abbildung 1

Notbrunnen 6

Unterführung



MAIN-KINZIG-KREIS · Barbarossastraße 16 - 24 · 63571 Gelnhausen

Dr. Spang Ingenieurgesellschaft für
Bauwesen, Geologie und Umwelttechnik mbH
Westfalenstr. 5
58455 Witten

9 Eingegangen	
Zur Erledigung an	Sy
09. APR. 2010	
Erledigt	Ablage
Es schreibt Ihnen Bernd Weingärtner	

Ihre Nachricht

Hausanschrift: Barbarossastr. 16-18, 63571 Gelnhausen
Postanschrift: Postfach 1465 · 63569 Gelnhausen
Amt/ Referat: Umwelt, Naturschutz und ländl. Raum
70.1- Abt. Wasser- und Bodenschutz
Ansprechpartner/in: Bernd Weingärtner
Aktenzeichen: **70.1-79 g 12 DB - HU**
Telefon: 06051 85-12590
Telefax: 06051 85-16234
E-Mail: Wasserbehoerde@mkk.de
Sprechzeiten: Mo-Fr 08:00-12:00Uhr
Mo-Mi 13:00-15:00Uhr, Do 13:00-17:30Uhr
Gebäude/Zimmer: Gebäude D / Zimmer 01.012
Datum: 07.04.10

Altlastenerkundung im Zuge der Planung der nordmainischen S-Bahn Ihre E-Mail vom 31.03.2010

Sehr geehrte Damen und Herren,
sehr geehrte Frau Syhre,

mit E-Mail vom 31. März hatten Sie uns wegen Boden- und Grundwasserverunreinigungen bzw. Altlasten und altlastenverdächtigen Flächen im Umfeld der geplanten nordmainischen S-Bahn-Trasse angeschrieben.

Zu folgenden laufenden Nummern der Aufstellung in Ihrem Schreiben liegen hier keine Unterlagen vor:

VF-01 (Philipp und Pfeuffer), VF-02 (Am Bahnwärterhaus), VF-04 (ehem. Schrottplatz), VF-05 (ehem. Bijouteriefabrik und Baugeschäft), VF-06 (ehem. Bijouteriefabrik und Silberwarenfabrik), VF-07 (ehem. Tankstelle), VF-08 (verfüllter Mainkanal), VF-10 (Schlachthof), VF-12 (ehem. Kettenfabrik Klose), VF-14 (Natursteinwerk und ehem. Kunstgießerei), VF-15 (Autohaus Malsch und ehem. Tankstelle), VF-16 (Maschinenbau), VF-19 (ehem. Fahrleitungsmeisterei), VF-21 (DB AG, ehem. Farr Speditionsgesellschaft), VF-22 (Spedition, KFZ.-Aufbereitung), VF-23 (NN), VF-24 (Alter Auheimer Weg).

Zu folgenden laufenden Nummern wurde die Akte zuständigkeitshalber an das Regierungspräsidium abgegeben:

VF-13 (ehem. Autowerkstatt Safadi/ Bracker), VF-20 (Heraeus Quarzglas), VF-25 (Dekalin), VF-26 (Innenstadt), VF-27 (Rütgerswerke).

Zu den Fällen Innenstadt und Dekalin wurden durch unsere Behörde Grundwassernutzungsverbote per Allgemeinverfügung erlassen.

Bei dem Vorgang VF-03 (Stadtgärtnerei) handelt es sich nach unserer Kenntnis um keinen eigenständigen Schaden; wir nehmen an, dass die Grundwasserbelastung mit leichtflüchtigen halogenierten Kohlenwasserstoffen Bestandteil der weiteren Schadstofffahne des Dekalin-Schadens ist.



Mittelpunkt der Europäischen Union

Kreissparkasse Gelnhausen
BLZ 507 500 94 · Kto.-Nr. 17

Kreissparkasse Schlüchtern
BLZ 530 513 96 · Kto.-Nr. 8253

Sparkasse Hanau
BLZ 506 500 23 · Kto.-Nr. 300004

Postbank Frankfurt/M
BLZ 500 100 60 · Kto.-Nr. 10077-601

Auf dem Gelände Maschinenfabrik und ehem. Eisengießerei Bracker –VF-11- fanden Untersuchungen im Umfeld eines stillgelegten Heizöltanks statt. Es bestanden noch Restbelastungen im Boden unter 100 mg/kg.

Die Grundwassersanierung auf dem Gelände der Tankstelle Förster, VF-17, wurde 1997 beendet. Dabei bestanden Restbelastungen im Grundwasser (Mineralölkohlenwasserstoffe <100 µg/l, aromat. Kohlenwasserstoffe <10 µg/l, leichtflüchtige halogenierte Kohlenwasserstoffe <10 µg/l).

Die Sanierung auf dem Bahnbusgelände, Betriebsstelle DB Hanau, VF-18, wurde 2007 nach dauerhafter Zielwertunterschreitung beendet. Hier lag an der Betriebstankstelle ein Schaden mit Mineralölkohlenwasserstoffen vor.

Weitere Schäden im Umfeld der Trasse lassen sich nicht abschließend auflisten. Zum einen sind die Vorgänge hier nicht nach Lokalität sortiert. Zum anderen wurden Akten zu Schäden, die vor 1995 abgeschlossen wurden ausgesondert.

Auf dem Grundstück Am Pedro-Jung-Park 20 in der Gemarkung Hanau (ehemalige Tankstelle) erfolgte in den 90er Jahren eine Bodensanierung wegen Verunreinigungen mit Mineralölkohlenwasserstoffen und aromat. Kohlenwasserstoffen. Der Vorgang wurde 1998 abgeschlossen.

Im Bereich des Hauptbahnhofes gab es einige Ölaustritte, die biologisch saniert wurden bzw. werden (Gleis 4 am 07.07.2008; Gleis 201 in der Nähe des Stellwerks am 26.08.1998; Gleis 101 am 22.10.1999, Gleis 9 am 02.08.2004).

Die Brunnen der Stadtwerke Hanau in den Wasserwerken im Umfeld der Bahngleise weisen im Rohwasser Belastungen mit Pflanzenschutz- und –behandlungsmitteln auf.

Wir empfehlen, das Regierungspräsidium Darmstadt, Abteilung Arbeitsschutz und Umwelt Frankfurt, Gutleutstraße 114, 60327 Frankfurt am Main, zu beteiligen, da dort eine grundsätzliche bodenschutzrechtliche Zuständigkeit besteht.

Da Ihre Anfrage lediglich Flächen in Hanau (nicht in Maintal) behandelt, wurden von hier auch nur Hanauer Fälle angesprochen.

Freundliche Grüße
Im Auftrag



-Weingärtner-

Bauleitplanung: Rechteck, 2 Eckpunkte									
Filterwerte:									
Hauptfilter: ({Rechtswert - Flächen nach BBodSchG o. GWSF} ZWISCHEN 3489950 und 3492000 ODER {Rechtswert - Flurstücke} ZWISCHEN 3489950 und 3492000) UND ({Hochwert - Flächen nach BBodSchG o. GWSF} ZWISCHEN 5555900 und 5556900 ODER {Hochwert - Flurstück									
ALTIS-Nummer	Art der Fläche	Arbeitsname	Gemeinde/Stadt	Ortsteil	Straße	Rechtswert	Hochwert	Gesamtstatus	
435.014.012-001.021	Altstandort		Hanau	KESSELSTADT	Burgallee 134	3491799	5556506	Fläche nicht bewertet	
435.014.012-001.029	Altstandort		Hanau	KESSELSTADT	Burgallee 119	3491805	5556119	Fläche nicht bewertet	
435.014.012-001.030	Altstandort		Hanau	KESSELSTADT	Burgallee 138	3491774	5556558	Fläche nicht bewertet	
435.014.013-001.159	Altstandort		Hanau	NORDWEST	Hochstädter Landstraße 44	3491934	5556536	Fläche nicht bewertet	
435.014.013-001.288	Altstandort		Hanau	NORDWEST	Hochstädter Landstraße 112	3490909	5556779	Fläche nicht bewertet	
435.014.030-001.002	Altstandort		Hanau	HOHE TÄNNE (EHM. OT.V.WAC	Falkenring 16	3490853	5556883	Fläche nicht bewertet	
435.019.020-000.055	Altablagung	Alte Kühlruh	Maintal	DORNIGHEIM		3490850	5556350	Fläche nicht bewertet	
435.019.020-000.068	Altablagung	Buchenheege	Maintal	DORNIGHEIM		3490500	5556410	Fläche nicht bewertet	

Rechteck, 2 Eckpunkte

Filterwerte:

Hauptfilter:

(Rechtswert - Flächen nach BBodSchG o. GWSF) ZWISCHEN 3495154 und 3496341

ODER (Rechtswert - Flurstücke) ZWISCHEN 3495154 und 3496341)

UND ((Hochwert - Flächen nach BBodSchG o. GWSF) ZWISCHEN 5552747 und 5553895

ODER (Hochwert - Flurstück

AL-TIS-Nummer	Art der Fläche	Arbeitsname	Gemeinde/Stadt	Ortsteil	Straße	weitere Straße	HNr	Rechtswert	Hochwert	Gesamtstatus
435.014.000-000.019	Altablagung	Mississippi-Gelände	Hanau	HANAU, STADT				3496250	5553598	Fläche nicht bewertet
435.014.000-000.030	Altablagung	Gemeindemülldeponie	Hanau	HANAU, STADT		Benzstraße	2	3495310	5553325	Fläche
435.014.000-000.147	Altablagung	Alter Auheimer Weg	Hanau	HANAU, STADT		Alter Auheimer Weg		3495640	5553620	Fläche nicht bewertet
435.014.000-000.166	Altablagung	BV Büromarkt, Rodgaustraße	Hanau	HANAU, STADT		Rodgaustraße	25	3495400	5552960	Fläche nicht bewertet
435.014.000-001.026	Grundwasserschadenfall	Rütgers VFT AG in Hanau	Hanau	HANAU, STADT	Heideäcker 3			3495900	5553400	Sanierungsbedarf
435.014.010-001.017	Altablagung	Hbf Hanau Standort 4153	Hanau	(FR STADTGEB.)				3496100	5553350	Fläche nicht bewertet
435.014.015-001.062	Altstandort				Birkenhainerstrasse 10			3495375	5553772	
435.014.015-001.164	Altstandort				Industrieweg 3			3495664	5553772	
435.014.015-001.329	Altstandort	Eigenbedarfsstankstelle Stadt Hanau						3495375	5553750	
435.014.015-001.333	Altstandort		Hanau	SÜDOST		Alter Auheimer Weg 1		3495643	5553690	Adresse / Lage überprüft (validiert)
435.014.015-001.334	Altstandort		Hanau	SÜDOST		Alter Auheimer Weg 12		3495528	5553650	Adresse / Lage überprüft (validiert)
435.014.015-001.335	Altstandort		Hanau	SÜDOST		Alter Auheimer Weg 14		3495503	5553628	Adresse / Lage überprüft (validiert)
435.014.015-001.377	Altstandort		Hanau	SÜDOST		Alter Auheimer Weg 3		3495634	5553638	Adresse / Lage überprüft (validiert)
435.014.015-001.422	Altstandort		Hanau	SÜDOST		Industrieweg 42		3495957	5553550	Adresse / Lage überprüft (validiert)
435.014.020-000.020	Altablagung	Fey's Loch	Hanau	GROßAUHEIM		Heideäcker	2a	3496200	5553200	Fläche nicht bewertet
435.014.020-000.047	Altablagung	PSV-Hundeübungsplatz, Heideäcker	Hanau	GROßAUHEIM		Heideäcker	x	3496020	5553030	Fläche nicht bewertet
435.014.020-000.116	Altablagung	Lise-Meitner-Straße	Hanau	GROßAUHEIM		Lise-Meitner-Straße	24-26	3495200	5552880	Fläche nicht bewertet
435.014.020-001.005	Altstandort		Hanau	GROßAUHEIM		Am Herlinsee 4		3495314	5553373	Fläche nicht bewertet
435.014.020-001.038	Altstandort		Hanau	GROßAUHEIM		Hanauer Landstraße 51		3495606	5552773	Fläche nicht bewertet
435.014.020-001.042	Altstandort		Hanau	GROßAUHEIM		Hanauer Landstraße 54		3495678	5552885	Fläche nicht bewertet
435.014.020-001.044	Altstandort		Hanau	GROßAUHEIM		Hanauer Landstraße 58		3495609	5552912	Fläche nicht bewertet
435.014.020-001.060	Altstandort		Hanau	GROßAUHEIM		Im Rausch 29		3496256	5553034	Fläche nicht bewertet
435.014.020-001.061	Altstandort		Hanau	GROßAUHEIM		Im Rausch 31A		3496258	5553050	Fläche nicht bewertet
435.014.020-001.112	Altstandort		Hanau	GROßAUHEIM		Am Herlinsee 16		3495216	5553481	Fläche nicht bewertet
435.014.020-001.124	Altstandort		Hanau	GROßAUHEIM		Benzstraße 2		3495558	5553045	Fläche nicht bewertet
435.014.020-001.125	Altstandort		Hanau	GROßAUHEIM		Benzstraße 6		3495525	5553124	Fläche nicht bewertet
435.014.020-001.191	Altstandort	Standort 4154 der DB AG (ehem. Betriebswerk Hanau)	Hanau	GROßAUHEIM		Heideäcker 4		3495940	5553250	Altlastenverdächtige Fläche
435.014.020-001.192	Grundwasserschadenfall	Schrottplatz Brenner in Hanau,	Hanau	GROßAUHEIM				3495223	5553500	Verdacht
435.014.020-001.266	Altablagung	Auheimerstr. Fa. Roth	Hanau	GROßAUHEIM		Benzstraße	27	3495430	5553125	Fläche nicht bewertet
435.014.020-001.278	Altstandort		Hanau	GROßAUHEIM		Benzstraße 16		3495317	5553255	Adresse / Lage überprüft (validiert)
435.014.020-001.295	Altstandort		Hanau	GROßAUHEIM		Hanauer Landstraße 55		3495597	5552868	Adresse / Lage überprüft (validiert)
435.014.020-001.303	Altstandort		Hanau	GROßAUHEIM		Heideäcker 3		3495797	5553437	Adresse / Lage überprüft (validiert)

Rechteck, 2 Eckpunkte

Filterwerte:

Hauptfilter:

((Rechtswert - Flächen nach BBodSchG o. GWSF) ZWISCHEN 3495154 und 3496341
ODER ((Rechtswert - Flurstücke) ZWISCHEN 3495154 und 3496341)
UND ((Hochwert - Flächen nach BBodSchG o. GWSF) ZWISCHEN 5552747 und 5553895
ODER (Hochwert - Flurstück

ALTIS-Nummer	Art der Fläche	Arbeitsname	Gemeinde/Stadt	Ortsteil	Straße	weitere Straße	HNr	Rechtswert	Hochwert	Gesamtstatus
435.014.020-001.324	Altstandort	ehem. Betriebsgelände Fa. Dreßler KG	Hanau	GROßAUHEIM	Benzstraße 9	Edisonstraße		3495235	5553236	Sanierungsverfahren abgeschlossen
435.014.020-001.328	Altstandort		Hanau	GROßAUHEIM	Im Rausch 14			3496320	5552977	Adresse / Lage überprüft (validiert)
435.014.020-001.333	Altstandort		Hanau	GROßAUHEIM	Am Herlinsee 2			3495338	5553369	Adresse / Lage überprüft (validiert)
435.014.020-001.335	Altablagerrung	Im Rausch (Roggenfeld)	Hanau	GROßAUHEIM		Bischof-Bolte-Straße		3496042	5552856	Fläche nicht bewertet
435.014.015-001.358		Dunlop GmbH	Hanau					3495906	5554011	
435.014.014-000.149	Altablagerrung	Park and Ride			Dunlopstrasse 2			3494990	5553670	