

### Waldinanspruchnahme und Aufforstung

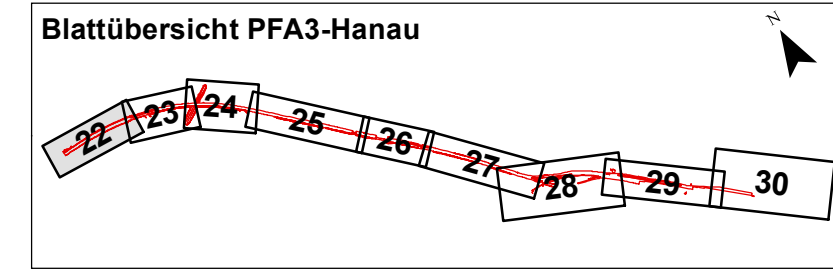
- Bestand**
- Laub- und Nadelwald
- Inanspruchnahme von Waldflächen**
- dauerhafte Rodung und Umwandlung von Wald
  - vorübergehende Rodung und Umwandlung von Wald
- Maßnahmen**
- Ersatzaufforstung
  - Maßnahmennummer

### Technische Planung

- geplante Anlage
- baubedingte Inanspruchnahme
- Kilometrierung: Strecke 3660 bis km 18,9  
Strecke 3685 ab km 70,3

### Nachrichtlich

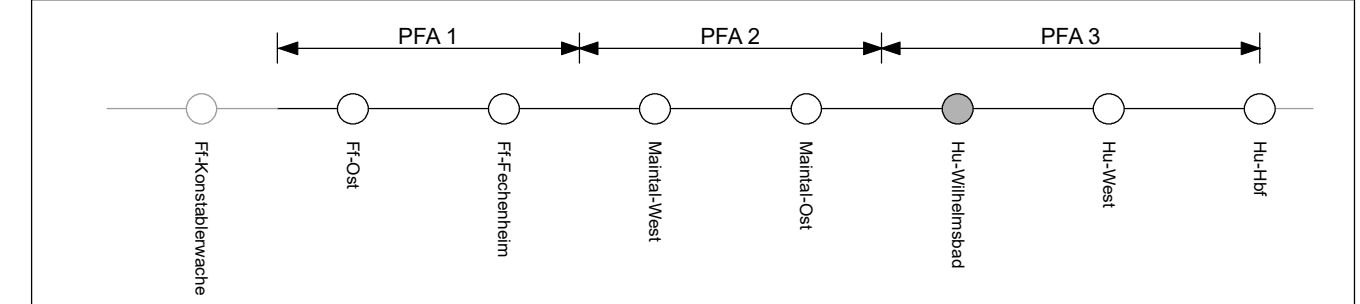
- Schutzwald gem. § 13 HWaldG
- Flurstücksgrenze mit Flurstücksnummer und Gebäude
- Blattschnitte der technischen Lagepläne
- Für die Unterlage 11.6 sind nur die Pläne erstellt worden, auf denen auch tatsächlich Wald im Sinne des § 1 HföG durch das Vorhaben beansprucht wird, das sind die Pläne 11.6.22 bis 11.6.24.





Anlage 11.6.22a - neu ersetzt 11.6.22

a	Änderungen Rodungsfläche, Technische Planung, Plankopf	Brinkmann	21.04.2021
Index:	Änderungen bzw. Ergänzungen	Name:	Datum:

(Genehmigungsvermerk des EBA)



### Unterlage für eine Entscheidung nach § 18 AEG

	Planverfasser:			
	Bosch & Partner GmbH Kirchhofstraße 2c 44623 Herne Tel. 02323 94629 11 www.boschpartner.de			
	Herne, 21.04.2021 			
	Ort, Datum, Unterschrift			
Bauherr: DB Netz AG Regionalbereich Mitte Fachplanung sonstige Gewerke Pfarrer-Perabo-Platz 4 60328 Frankfurt/Main		DB Netz AG und DB S&S AG, vertreten durch: DB NETZE I.NI-MI-F-N Hahnstraße 49 60528 Frankfurt/Main		
		Fm. 21.04.2021 gez. i. V. <b>Baser</b> Ort, Datum, Unterschrift		
Frankfurt/Main, Ort, Datum, Unterschrift				
Maßstab:  1:1.000	Rodungsplan - Forstrechtliche Unterlage  Strecke 3685: km 66,589 – km 67,091 Strecke 3660: km 15,182 – km 15,684			
Projekt:	S-Bahn Rhein-Main, Nordmainische S-Bahn			
Strecke:	Planfeststellungsabschnitt 3 - Hanau			
Bauwerksnummer			Brückennummer	
Strecke		Kilometer	Kennzahl	
	*		*	