















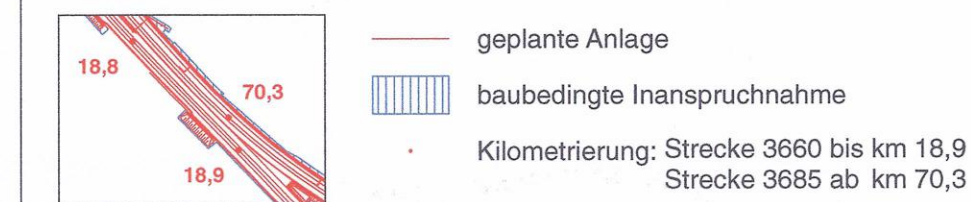


ahme

- ### Ausgangslage- und Ersatzmaßnahmen
- | | |
|---|--|
|  | A1 (CEF): Herstellung von Ersatzhabitaten für Zaun- und Mauereidechsen vor Baubeginn |
|  | A2: Anlage und Entwicklung naturnaher Feldgehölze und Hecken |
|  | E3: Entwicklung naturnaher Waldbestände durch Aufforstung |
|  | E4: Entwicklung von Ufervegetation und Hochstaudenflur |
|  | A5: Entwicklung von Wiesen durch Einsaat |
|  | A6: Entwicklung von Ruderalfluren durch Einsaat |
|  | A7: Entwicklung von Ruderalfluren durch Sukzession |
|  | E8: Entwicklung von Wald (Waldrand-saun) durch Sukzession |
|  | A9: Extensivierung einer intensiv genutzten Frischwiese |
|  | A10: Rückbau von versiegelten Flächen |
|  | A11: Entwicklung einer Extensivwiese durch Einsaat und extensive Nutzung |
|  | A12: Herstellung von Ersatzhabitaten für Reptilien und Heuschrecken |
|  | A13: Voranbau in angeschnittenen Waldbeständen |
|  | A14: Gehölzpflanzung am Böschungsfuß im Überschwemmungsgebiet |

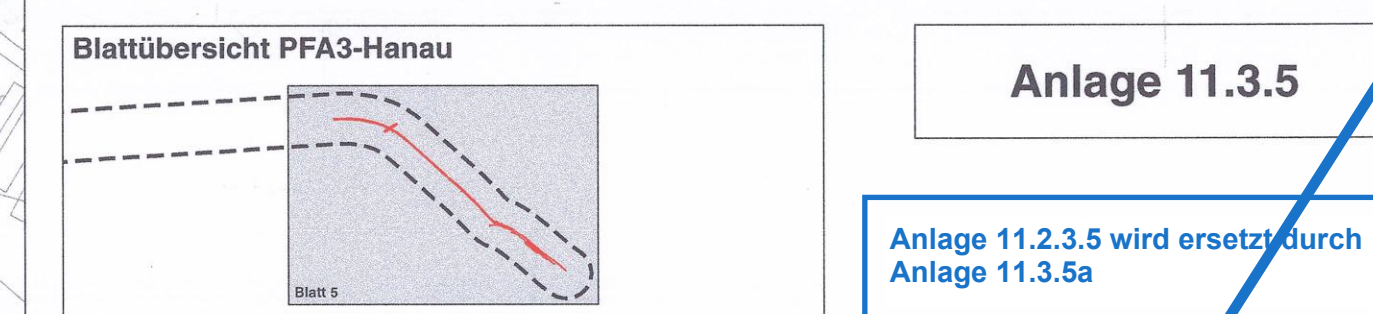
Gestaltungsmaßnahmen

- ## Technische Planung

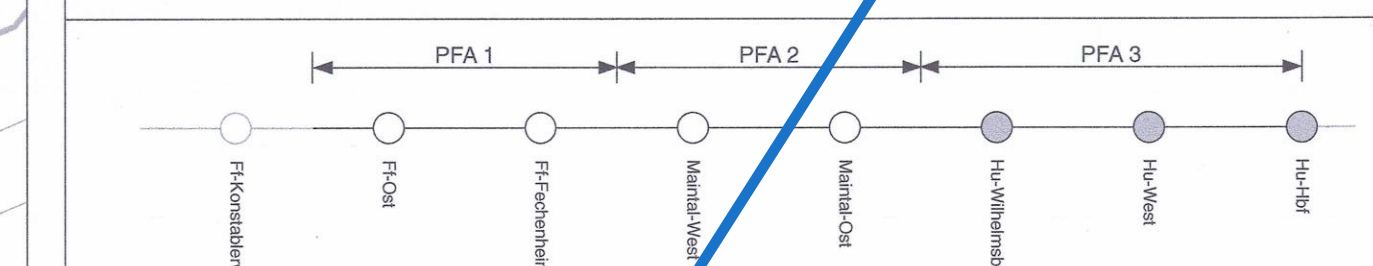


Nachrichtlich

- | | |
|--|---|
| | beintragtes S-Bahn-Vorhaben |
| | planfestgestelltes Vorhaben |
| | Biotypengrenze mit KV-Code |
| | |
| | Flurstücksgrenze und Gebäude |
| | Blattschnitte der Maßnahmerangepläne |
| | Blattschnitte der technischen Lagepläne |
| | Grenze des Untersuchungsgebietes der UVS |
| | Grenze des Untersuchungsgebietes des LBP |
| | Lage der Maßnahme im Bereich Heideckerkweg aus dem Ausbauvorhaben Strecke Flöda-Frankfurt |



Index:	Änderungen bzw. Ergänzungen	Name:	Datum:
(Genehmigungswerk des EBA)			



Unterlage für eine Entscheidung nach § 18 AEO

[illegible]